



POZNÁMKY

- pred začatím stavebných prác na danej lokalite je potrebné vytyčiť všetky vedenia jestvujúcich inžinierskych sietí !

zodpovedný projektant
responsible designer

Ing. Ján Maňo
Autorizovaný Stavebný Inžinier
6514*11



hlavný projektant
chief designer

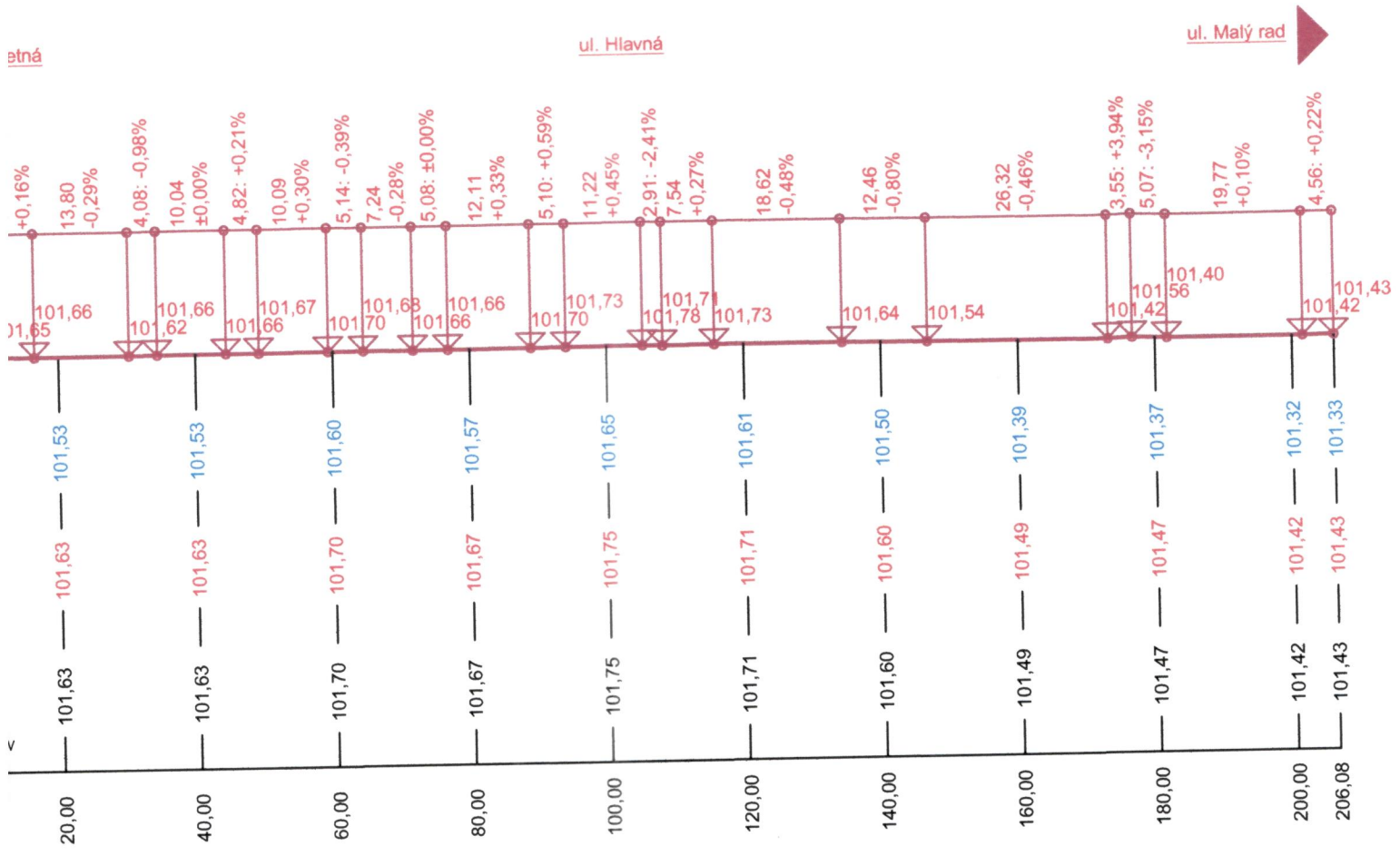
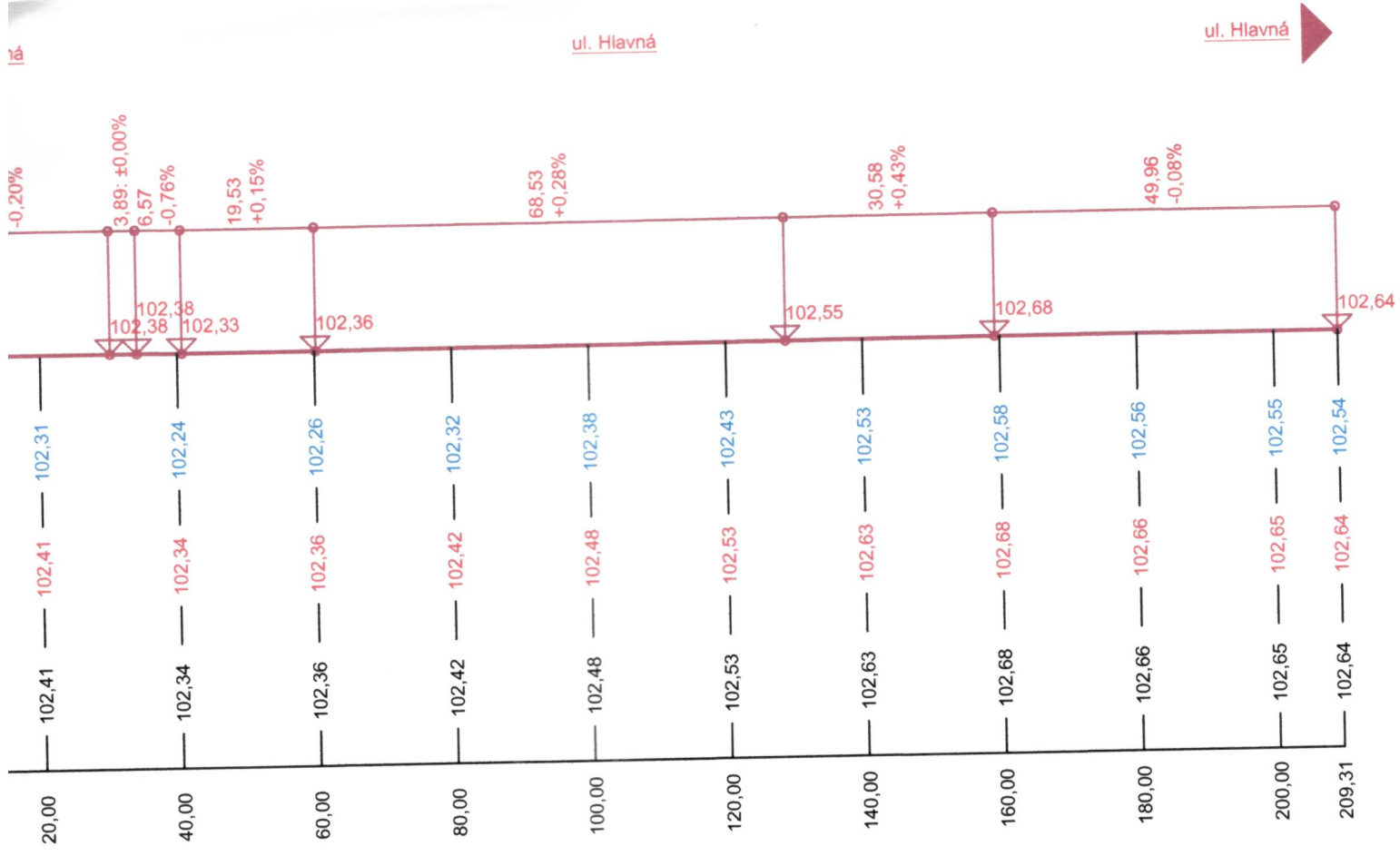
VEQER
ARCHITEKTÚRA & PROJEKTOVANIE
autorizovaná projektová kancelária

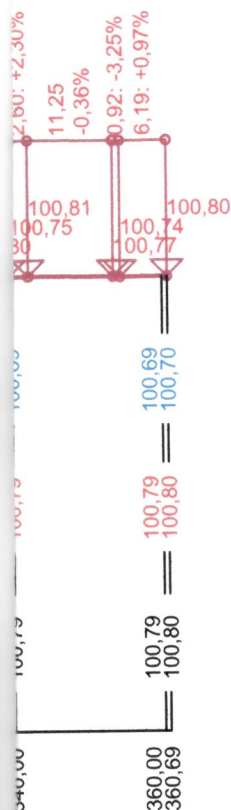
VEQER, s.r.o.
Narcisova 4, 040 11, Košice
IČO: 51 098 270
DIČ: 212 059 1011
www.veqer.sk
veqer.veqer@gmail.com
+421 918 371 970

kreslil drawing	Ing. Viliam Staurovský
vypracoval drawing	Ing. Viliam Staurovský
kontroloval control	Ing. Ján Maňo

stavebník investor	Obec Boťany Kvetná 243/1 076 43	dátum date	08/2019
stavba construction	DOBUDOVANIE CHODNÍKOV V OBCI BOŤANY	stupeň P.D project level	SP
miesto stavby building area	okres: Trebišov, obec: Boťany k.ú.: Boťany, p.č.: v texte	formát size	10 x A4
diel part	ASR - Architektonické a stavebné riešenie	mierka scale	1:500
obsah výkresu drawing content	ASR - Pozdĺžne profily	klas. stavby class. structure	2 1 1 2
		č.výkresu draw.no.	ASR.19

!!!AKÉKOĽVEK ZMENY, DOPLNKY, PREKRESŔOVANIE ALEBO ROZMNOŽOVANIE TEJTO DOKUMENTÁCIE JE V ZMYSLE AUTORSKÉHO ZÁKONA Č. 618/2003 Z.z. BEZ SÚHLASU PROJEKTANTA TRESTNÉ!!!TÁTO DOKUMENTÁCIA MÔŽE BYŤ POUŽITÁ NA REALIZÁCIU JEDINEJ STAVBY!!!





A vertical rod of length 10 units is shown. A mass is attached to the top of the rod. The rod is labeled with a length of 10.

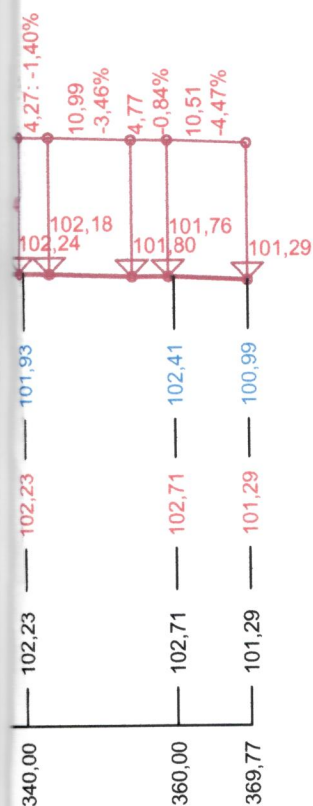
102,34

102,44

102,44

0

0.



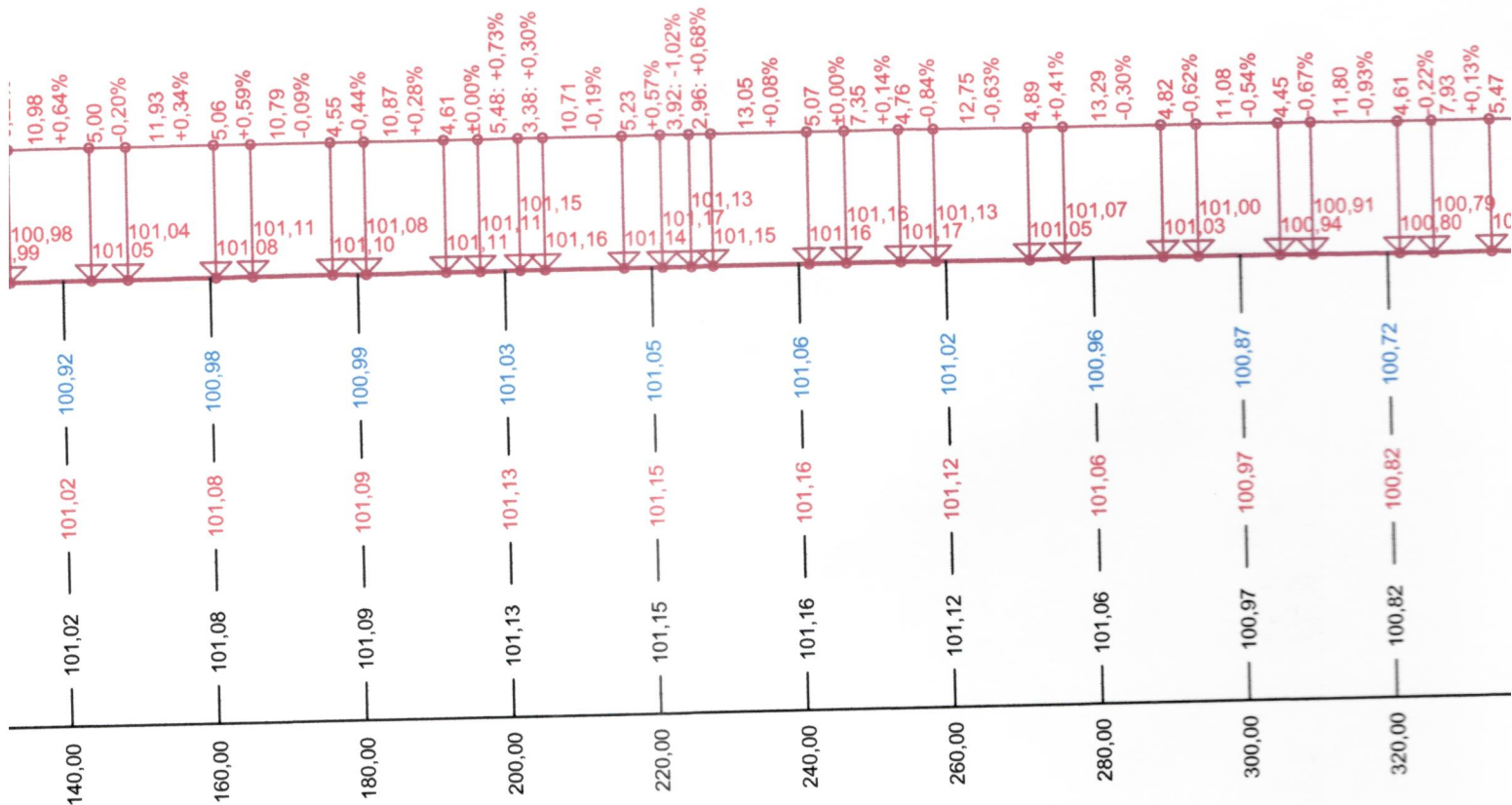
101 51

10161

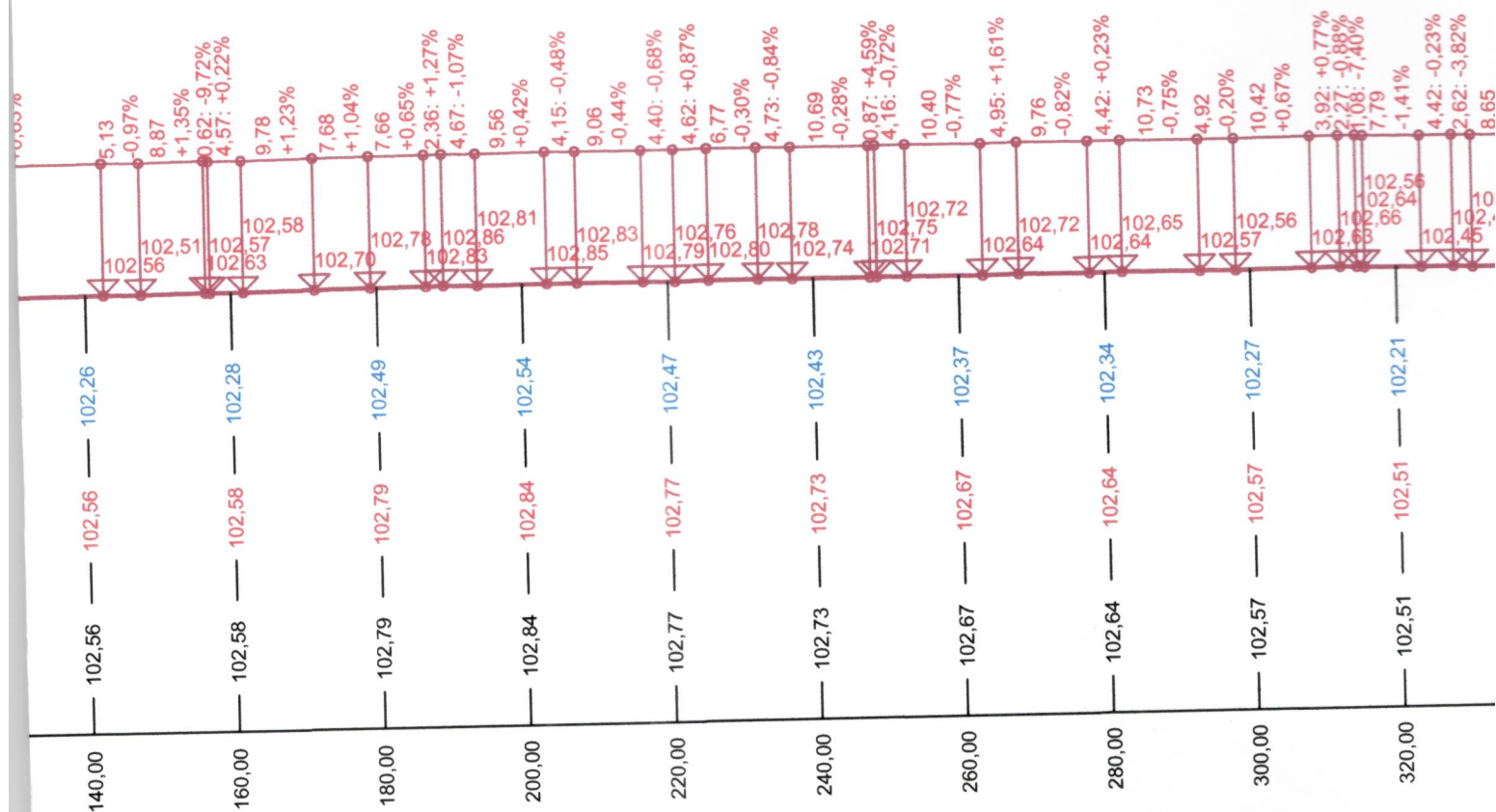
101 61

④

ul. Nový rad



ul. Hlavná



POZDĚLNÝ PROFIL ČASŤ "5" M 1:500



SKLONOVÉ POMERY:

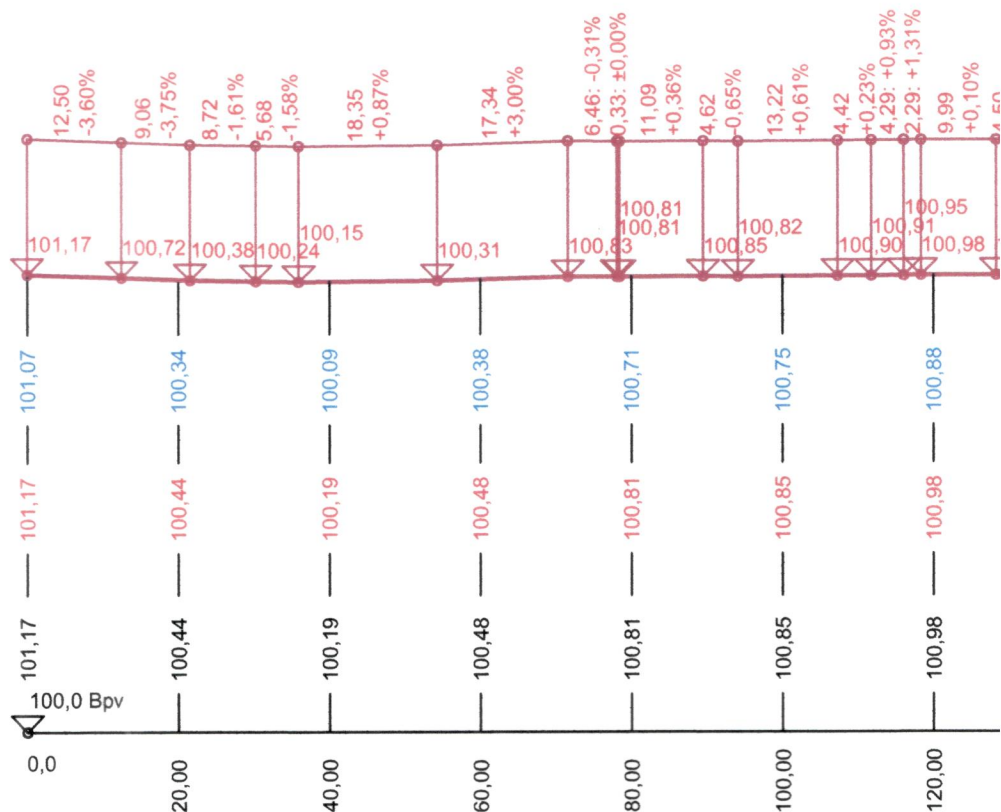
KÓTY DNA UV.:

KÓTY NIVELETY:

KÓTY TERÉNU:

POROVNÁVACIA ROVINA:

STANIČENIE:



POZDĚLNÝ PROFIL ČASŤ "7" M 1:500



SKLONOVÉ POMERY:

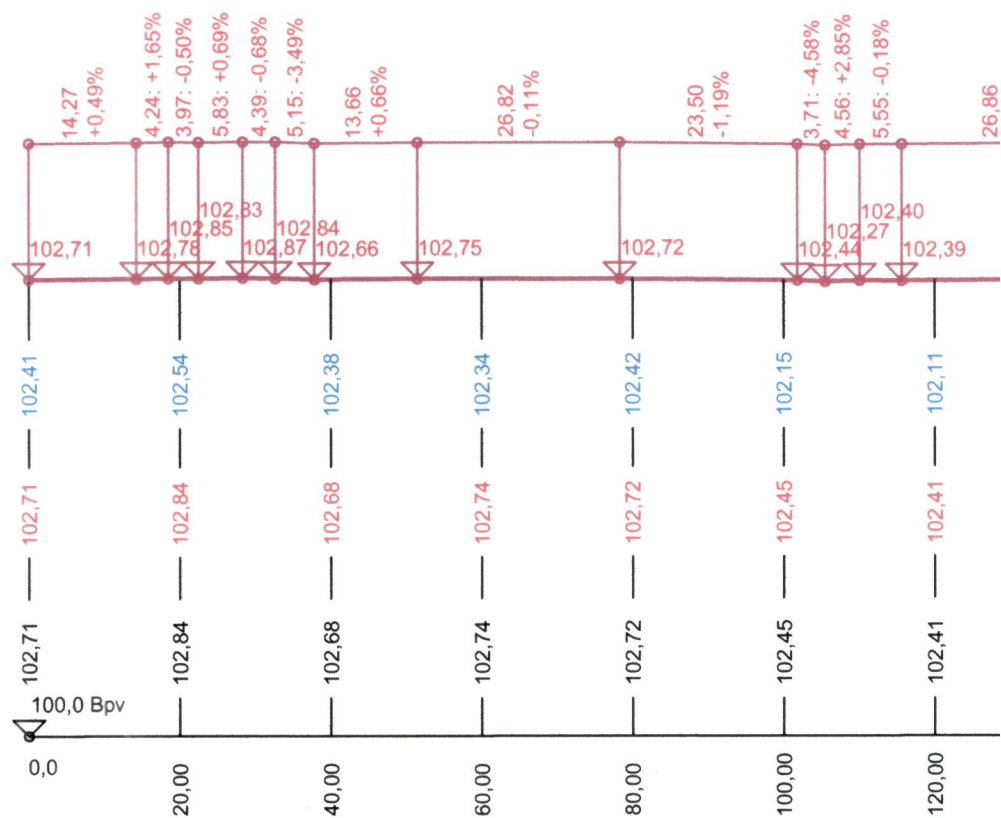
KÓTY DNA UV.:

KÓTY NIVELETY:

KÓTY TERÉNU:

POROVNÁVACIA ROVINA:

STANIČENIE:



POZDĚLNÝ PROFIL ČASŤ "1" M 1:500

SKLONOVÉ POMERY:

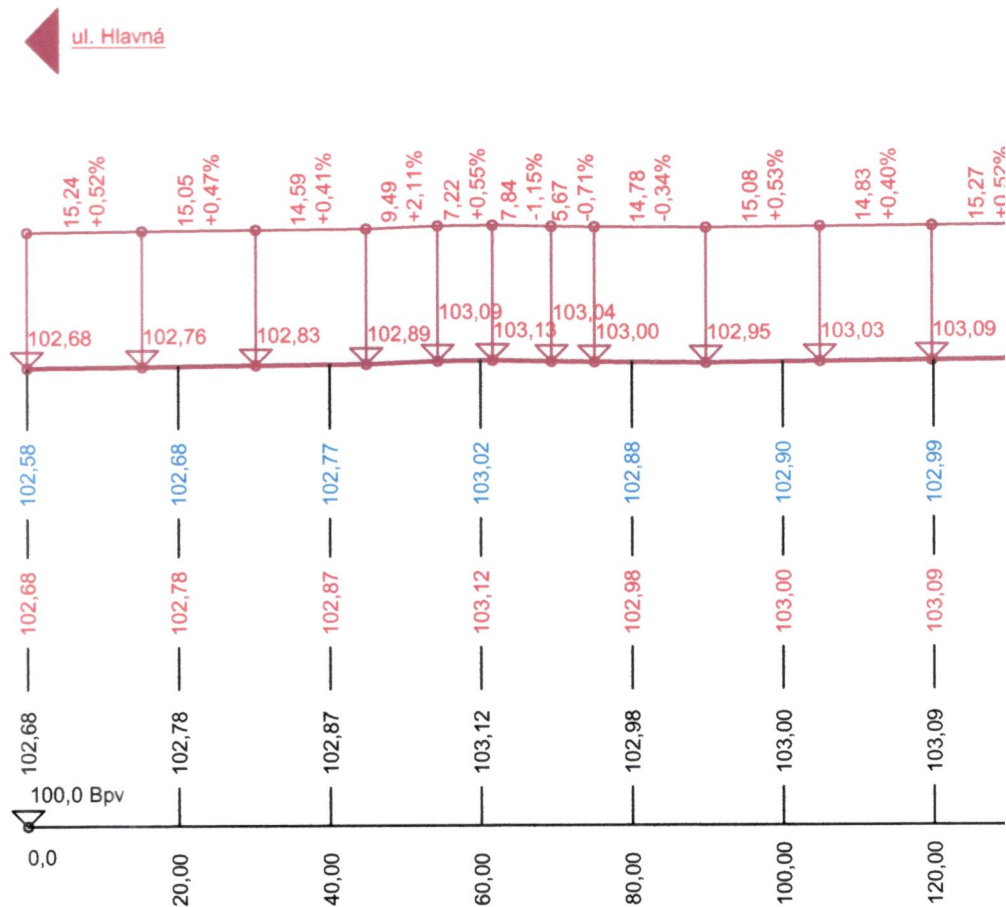
KÓTY DNA UV.:

KÓTY NIVELETY:

KÓTY TERÉNU:

POROVNÁVACIA ROVINA:

STANIČENIE:



POZDĚLNÝ PROFIL ČASŤ "3" M 1:500

SKLONOVÉ POMERY:

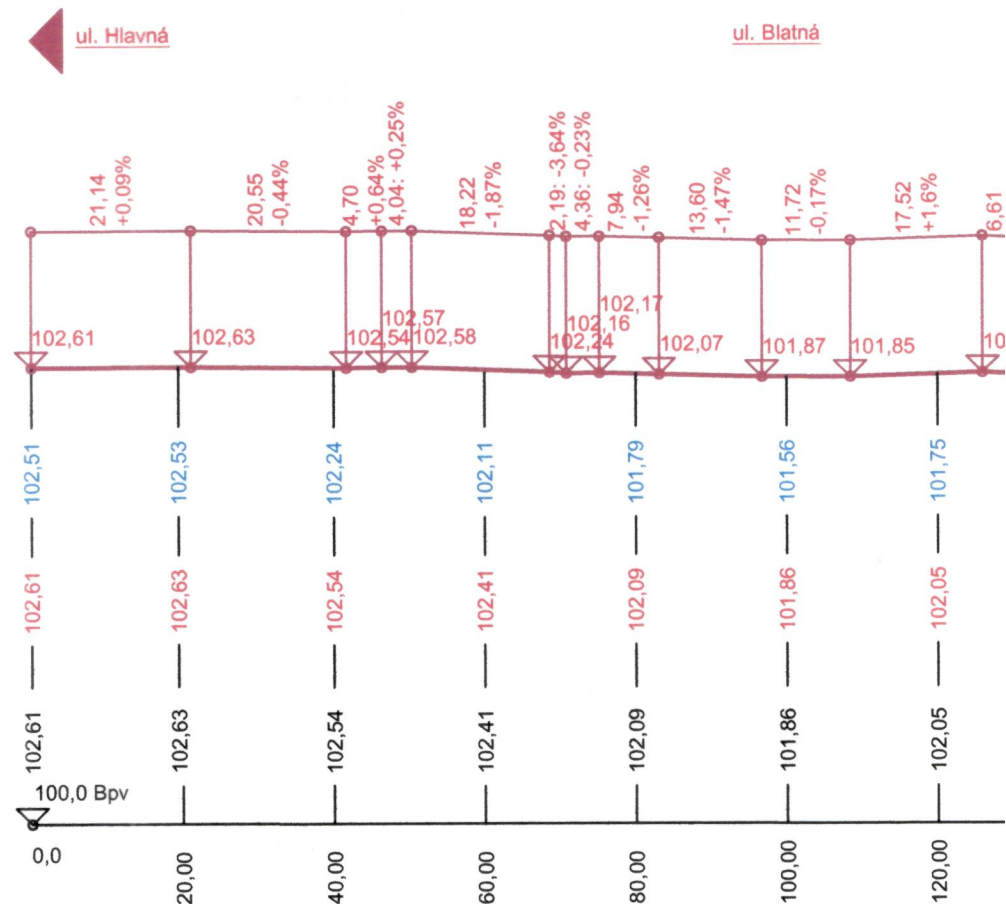
KÓTY DNA UV.:

KÓTY NIVELETY:

KÓTY TERÉNU:

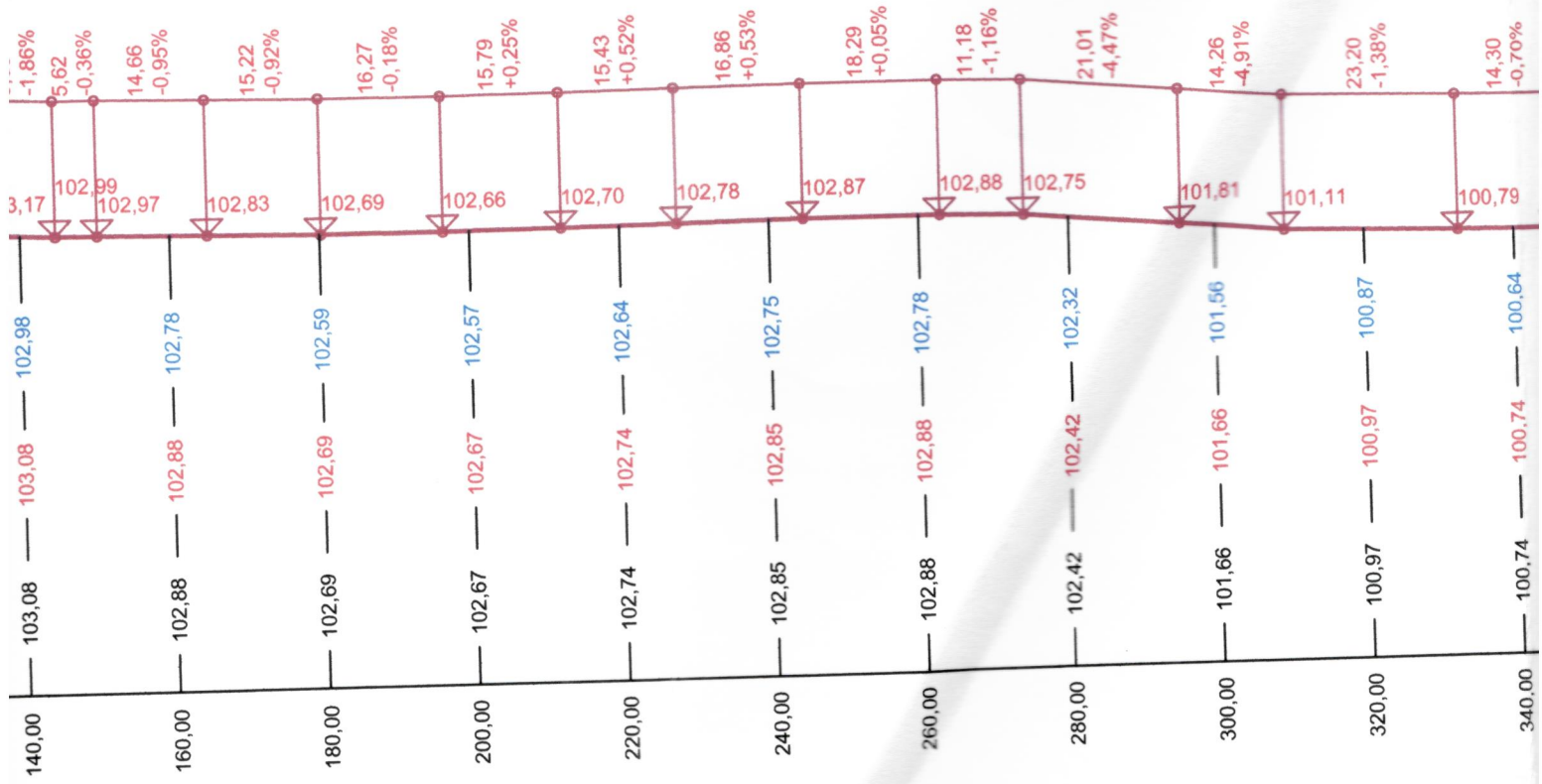
POROVNÁVACIA ROVINA:

STANIČENIE:



ul. Kvetná

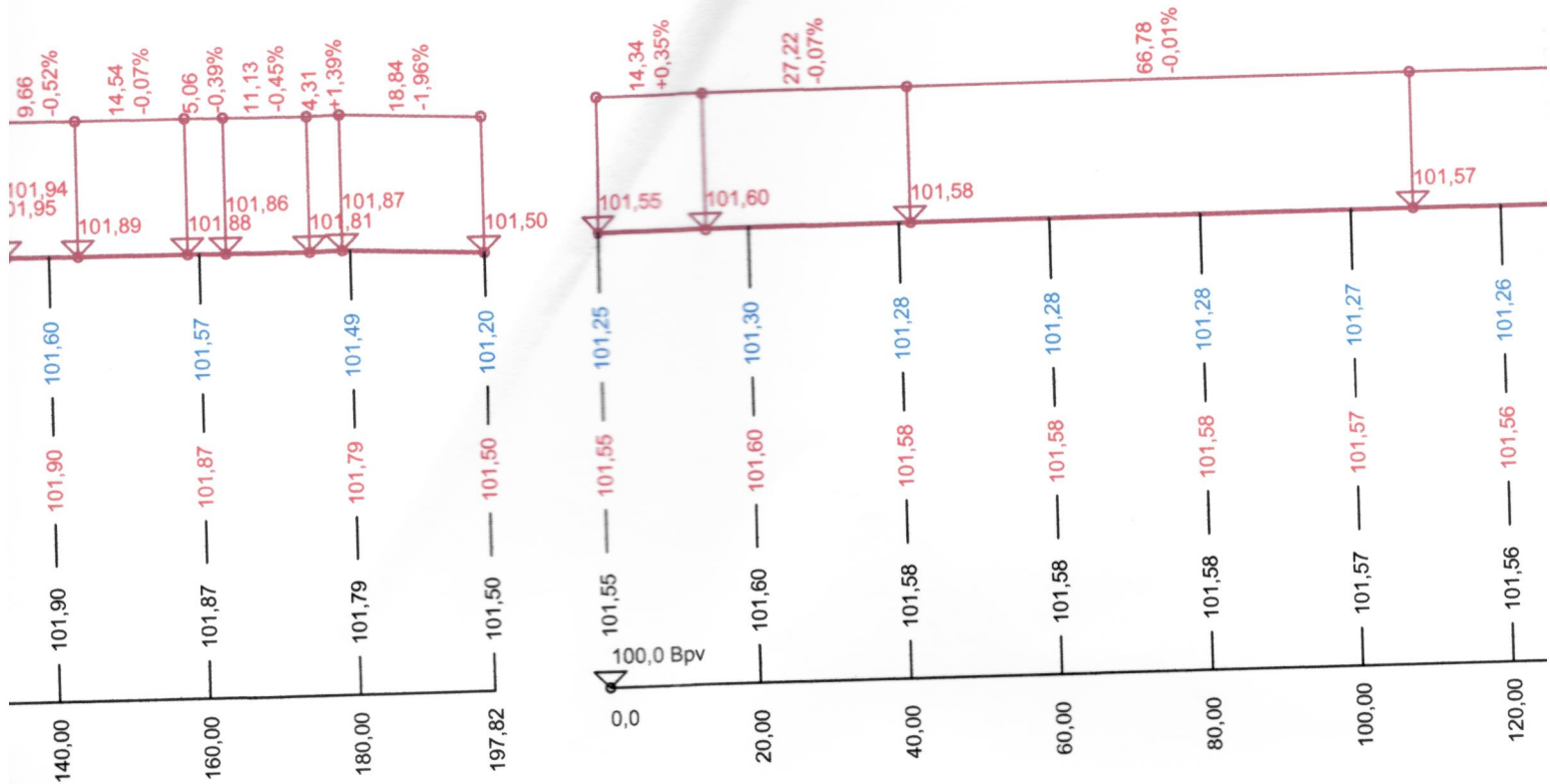
ul. Nový rad



ul. Vodárenská

ul. Hlavná

ul. Blatná



ul. Nový rad

ul. Kvetná

ul. Nový rad

POZDĚLNÝ PROFIL ČASŤ "2" M 1:500

SKLONOVÉ POMERY:

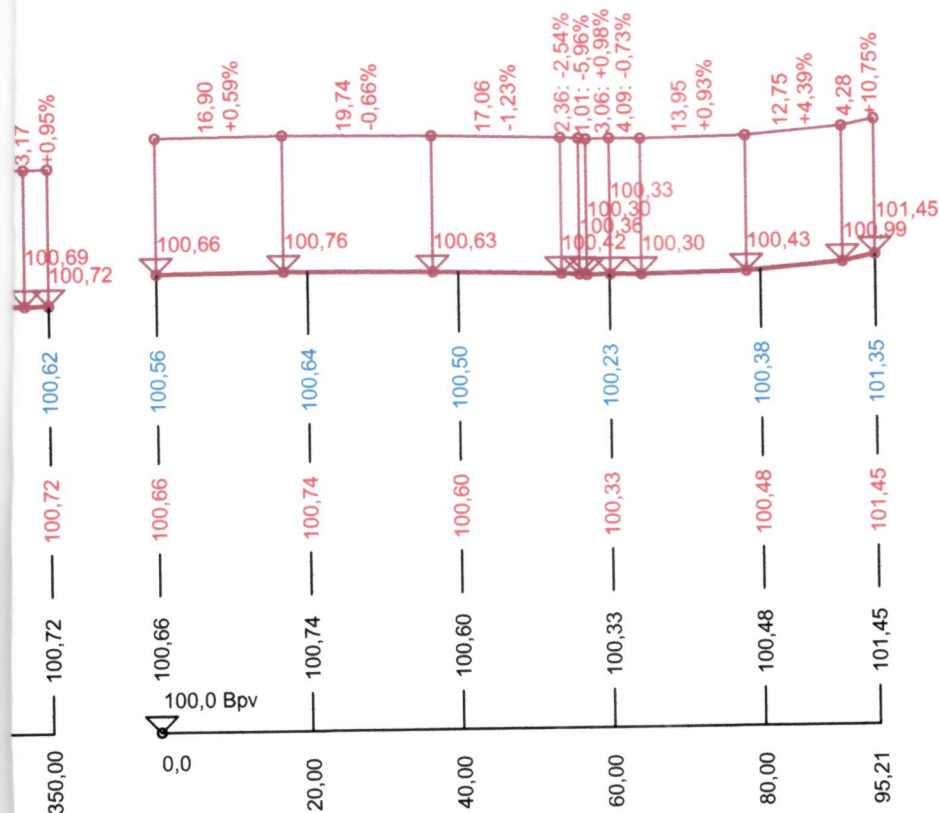
KÓTY DNA UV.:

KÓTY NIVELETY:

KÓTY TERÉNU:

POROVNÁVACIA ROVINA:

STANIČENIE:



ul. Vodárenská

POZDĚLNÝ PROFIL ČASŤ "4" M 1:500

SKLONOVÉ POMERY:

KÓTY DNA UV.:

KÓTY NIVELETY:

KÓTY TERÉNU:

POROVNÁVACIA ROVINA:

STANIČENIE:

